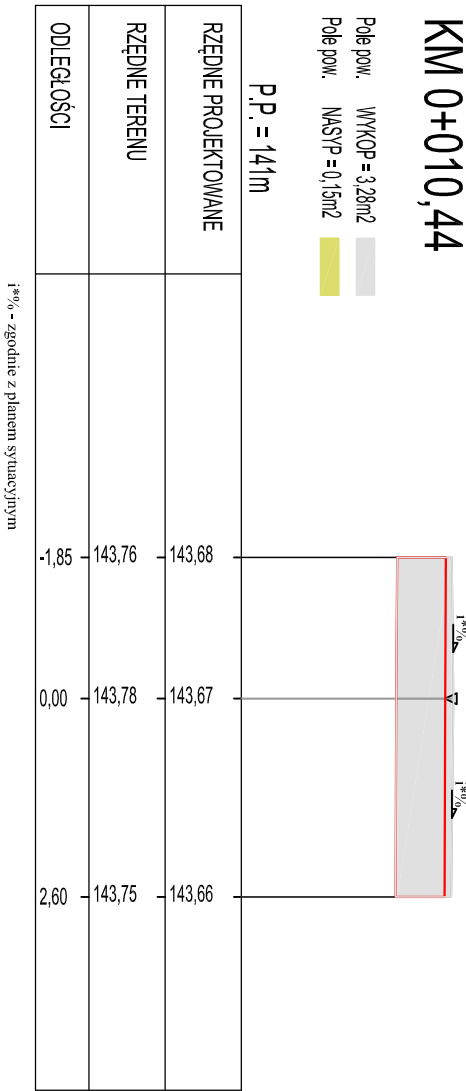
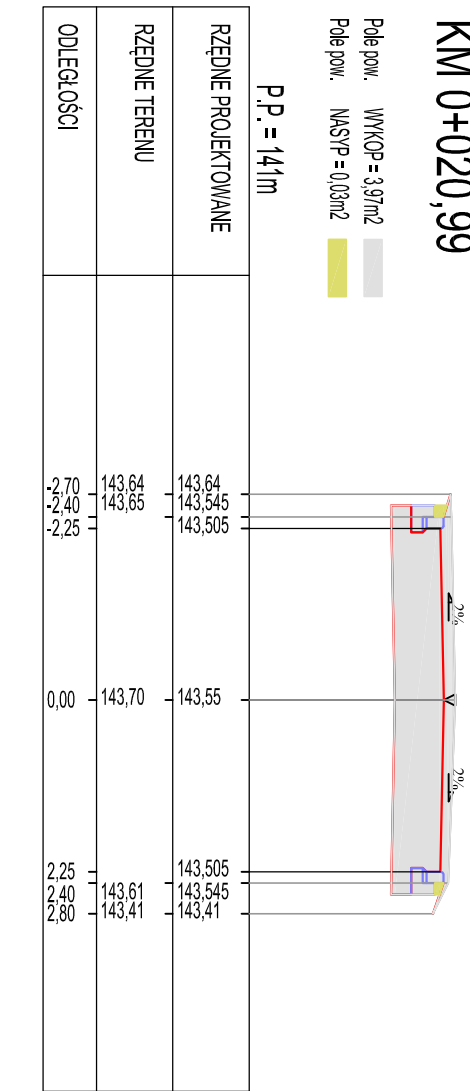
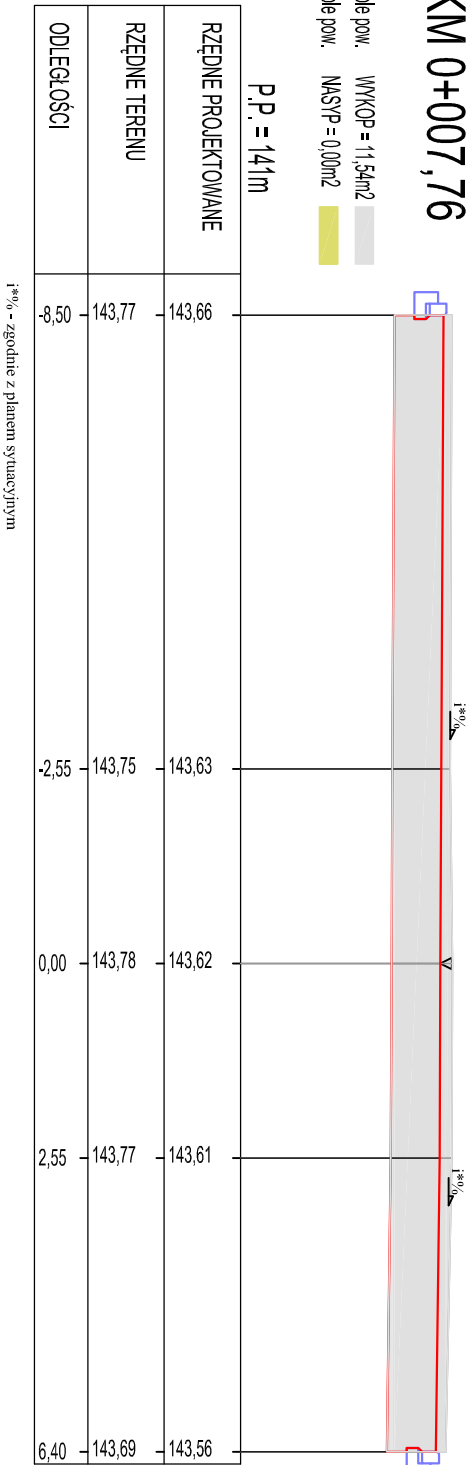
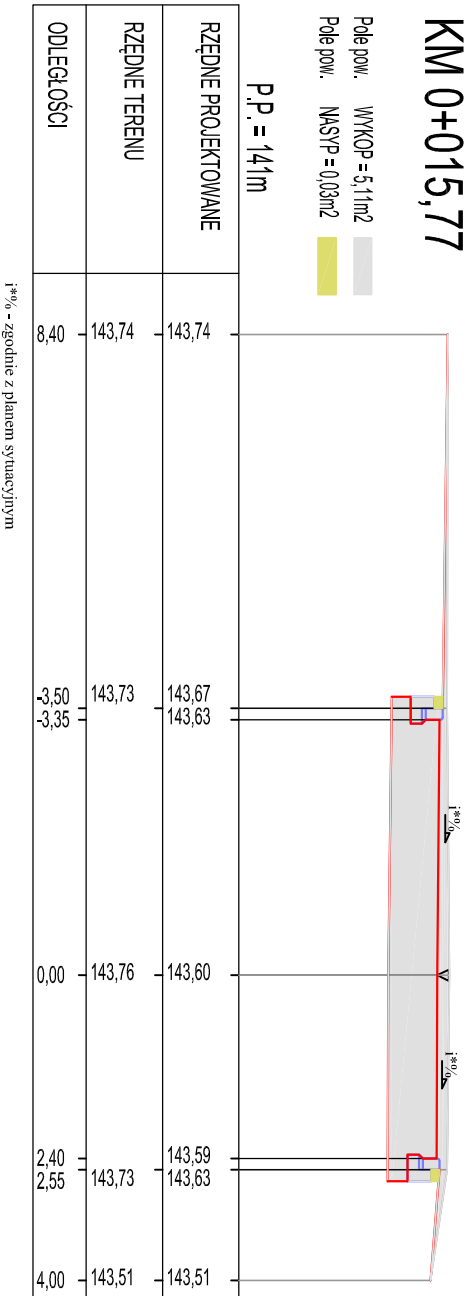
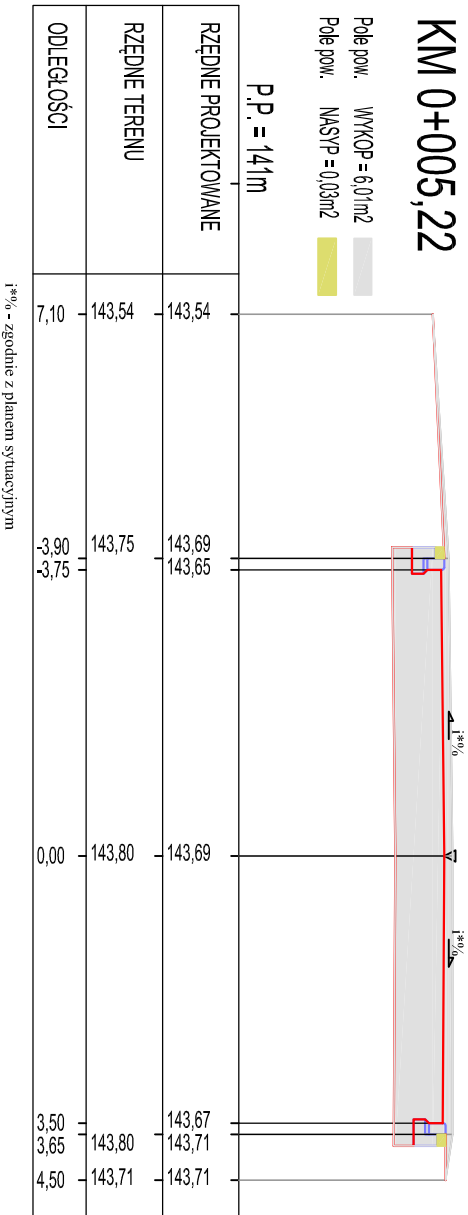
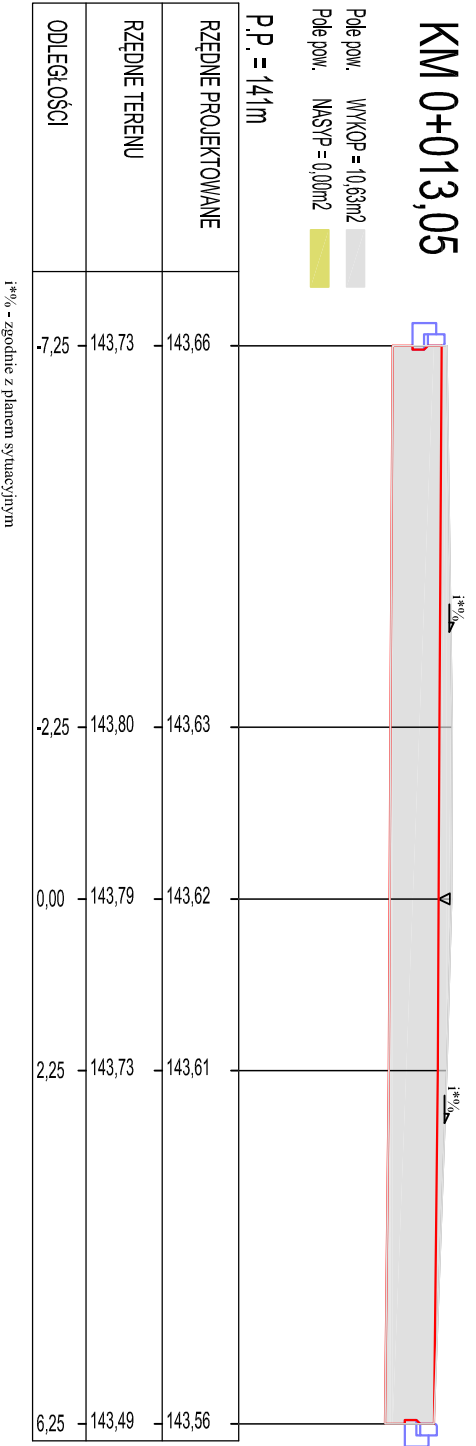
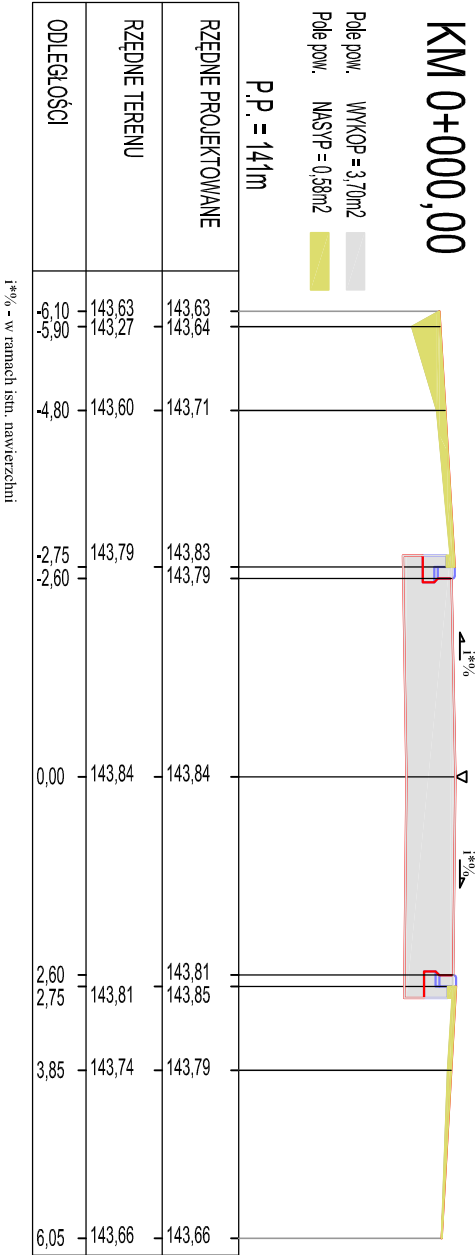


Przebudowa ul. Okopy i ul. Stary Dwór w m. Krynki -
ul. Okopy, odc. 2
Przekroje poprzeczne skala 1:100/100



Nazwa		Dokumentacja techniczna			
opracowania:		Przebudowa ul. Okopy i ul. Stary Dwór, w m. Krynki			
Obiekt:		Krynki			
Adres:		ul. Okopy, odc. 2, m. Krynki		Data:	
Nazwa rysunku:		Przekroje poprzeczne		Skala:	
				Nr arkusza:	
				Nr rysunku:	
Imię i nazwisko:				Podpis:	
Sporządził:		mgr inż. Krzysztof Kujawski			

i*% - zgodnie z planem sytuacyjnym